

Tour de Cursan



Cursan


























Echelle : 1/5000
Equidistance : 5 m



COURSE
D'ORIENTATION



Légende

-  Courbe de niveau
-  Abrupt de terre, Talus
-  Petite levée de terre
-  Ravine, Tranchée
-  Petit ravine
-  Butte
-  Petite dépression
-  Trou
-  Bloc rocheux
-  Puits / Fontaine
-  Terrain découvert
-  Végétation, course lente, bonne visibilité
-  Végétation, marche
-  Terrain cultivé
-  Limite franche de végétation
-  Gros arbre remarquable
-  Arbre ou buisson remarquable
-  Élément particulier de végétation
-  Chemin pavé, 4 m
-  Zone pavée, asphaltée, (trafic important), (4 m)
-  Sentier non pavé ou trace, 2 m
-  Petit sentier ou trace
-  Mur franchissable
-  Clôture franchissable ou balustrade
-  Clôture infranchissable ou balustrade
-  Point de passage
-  Zone interdite d'accès (Surface)
- Bâtiment
- Tour de grande hauteur
- Élément important dû à l'homme - cercle
- Élément important dû à l'homme - X
- Escalier, 3 m
- Ligne du Nord magnétique Bleu
- Zone interdite d'accès

Parcours Tour de Cursan, Longueur 3,2 km

- Départ Bâtiment, côté Nord-Ouest
1. 35 Arbre remarquable, le plus à l'Ouest
 2. 58 Puits, Fontaine
 3. 62 Objet particulier
 4. 61 Fouré, côté Nord-Ouest
 5. 63 Ligne électrique (Pylône)
 6. 39 Arbre remarquable, l'objet du milieu
 7. 46 Talus raide, Coude
 8. 38 Talus raide, Coude, le plus au Sud-Est
 9. 53 Arbre remarquable, le plus au Sud-Est,
 10. 55 Arbre remarquable, le plus au Sud,
 11. 65 Jonction de chemins
 12. 67 Jonction de chemins
 13. 68 Objet particulier
 14. 59 Puits, Fontaine
 15. 60 Clôture, angle intérieur Nord-Est
 16. 36 Arbre remarquable
- Départ Bâtiment, côté Nord-Ouest

Carte de course d'orientation N°2022-D33-389	
Carte de base : MNT et ortho IGN	Numéro d'urgence : 15 ou 112
Relevés : Clément Serret (01/2021)	Dessin : Clément Serret / Mk Parzych
Coordonnées Géographiques : Latitude 44,787 ; Longitude -0,492	
La possession de cette carte n'implique pas un droit d'accès permanent. Une autorisation doit être demandée aux propriétaires des terrains. Autorisation d'accès : Mairie de Cursan	
Toute reproduction interdite sans l'autorisation de l'auteur.	
Distribution : Mairie de Cursan	
Coordonnées US Cenon Course d'Orientation : course-orientation@uscenon.fr	

